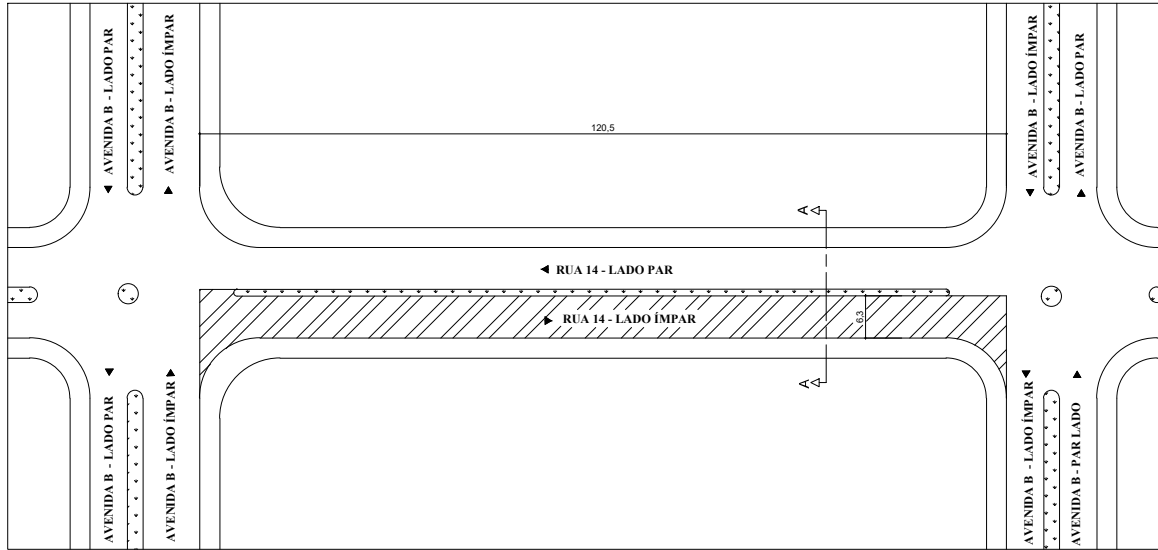


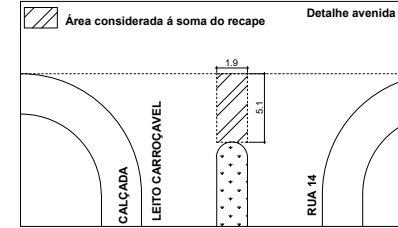
60 - RUA 14 ENTRE AVENIDA A E AVENIDA B

01. PLANTA DE SITUAÇÃO
ESC: 1/1000

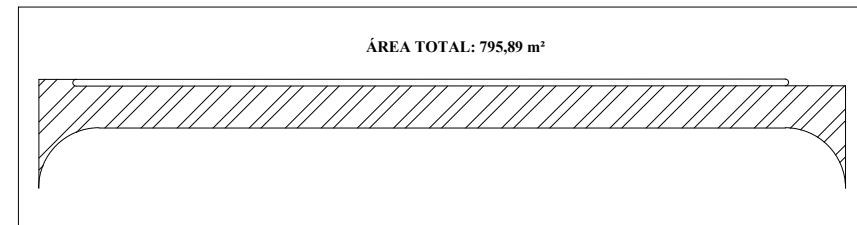


▨ À RECAPEAR

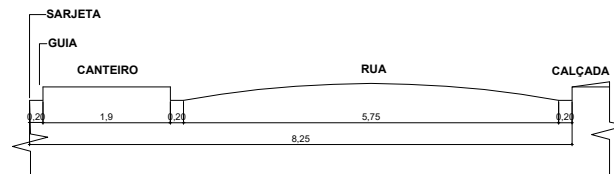
03. DETALHE DA EXTREMIDADE DO CANTEIRO
ESC: 1/50



03. ÁREA A SER RECAPEADA
ESC: 1/1000



02. CORTE TRANSVERSAL A-A DAS RUAS
ESC: 1/100



PREFEITURA MUNICIPAL DE ORLÂNDIA
ESTADO DE SÃO PAULO

PROJETO BÁSICO DE RECAPEAMENTO ASFÁLTICO

ENDEREÇO:
RUA 14 ENTRE AVENIDA A E AVENIDA B

VIAS:
ÍMPAR

ALESSANDRO CHIQUINI
CREA: 50703221