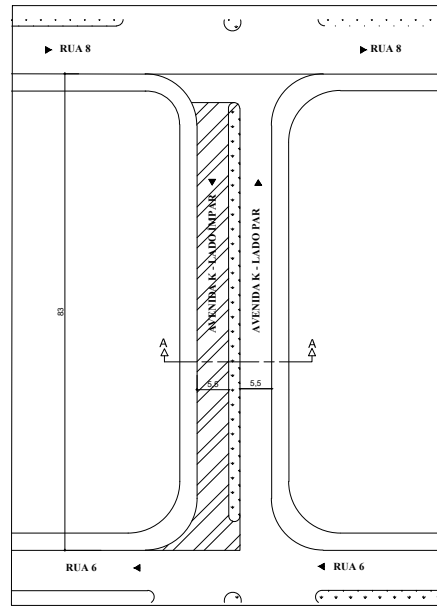


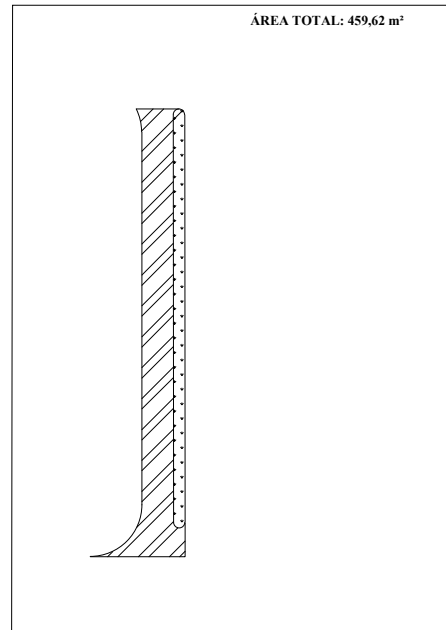
# 57 - AVENIDA K ENTRE RUA 06 E RUA 08

**01. PLANTA DE SITUAÇÃO**  
ESC: 1/1000

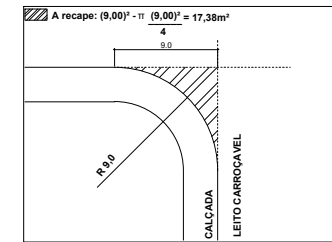


Á RECAPEAR

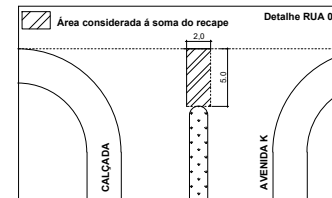
**03. ÁREA A SER RECAPEADA**  
ESC: 1/1000



**04. DETALHE DO RAIO**  
ESC: 1/10



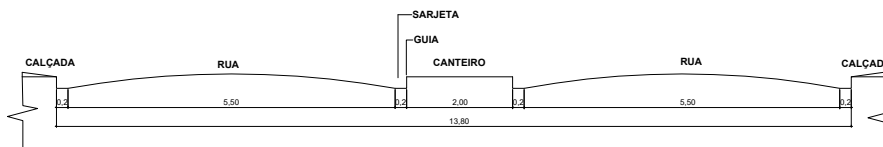
**05. DETALHE DA EXTREMIDADE DO CANTEIRO**  
ESC: 1/50



**06. DETALHE DA EXTREMIDADE DO CANTEIRO**  
ESC: 1/50



**02. CORTE TRANSVERSAL A-A DAS RUAS**  
ESC: 1/100



**PREFEITURA MUNICIPAL DE ORLÂNDIA**  
ESTADO DE SÃO PAULO

**PROJETO BÁSICO DE RECAPEAMENTO ASFÁLTICO**

ENDEREÇO:  
AVENIDA K ENTRE RUA 04 E RUA 06

VIAS:  
ÍMPAR

\_\_\_\_\_  
ALESSANDRO CHIQUINI  
CREA: 9970/2021