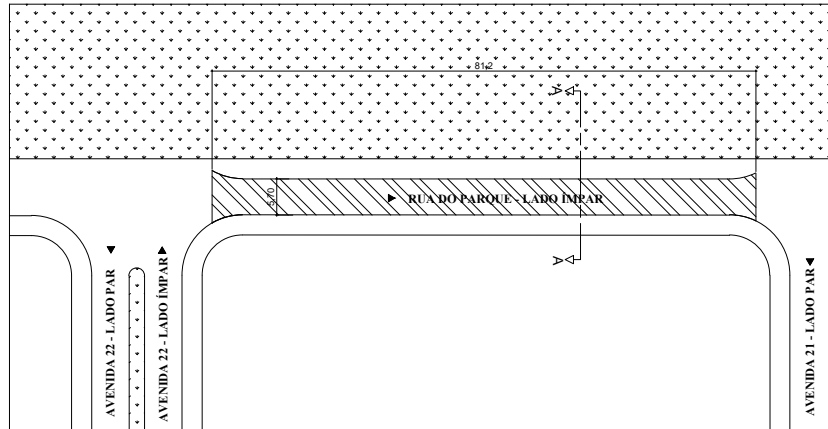


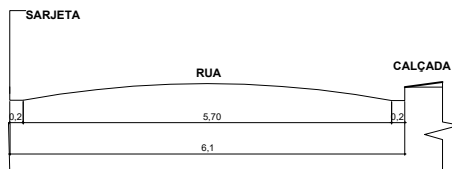
# 402. RUA DO PARQUE ENTRE AVENIDA 22 E AVENIDA 21

01. PLANTA DE SITUAÇÃO  
ESC: 1/1000

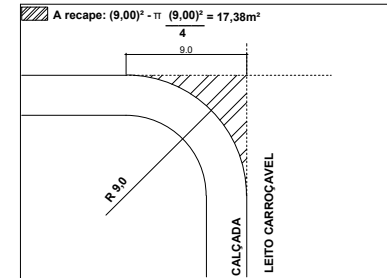


Á RECAPEAR

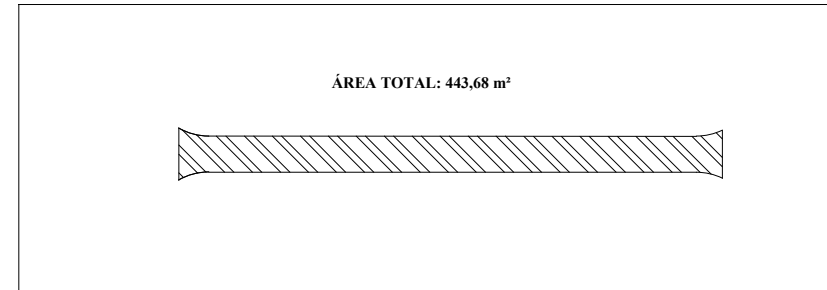
02. CORTE TRANSVERSAL A-A DAS RUAS  
ESC: 1/100



04. DETALHE DO RAIO  
ESC: 1/10



03. ÁREA A SER RECAPEADA  
ESC: 1/1000



<b>PREFEITURA MUNICIPAL DE ORLÂNDIA</b>	
ESTADO DE SÃO PAULO	
PROJETO BÁSICO DE RECAPEAMENTO ASFÁLTICO	
ENDEREÇO: RUA DO PARQUE ENTRE AVENIDA 22 E AVENIDA 21	VIAS: ÍMPAR
<hr/> ALESSANDRO CHIQUINI <small>CREA: 507612321</small>	