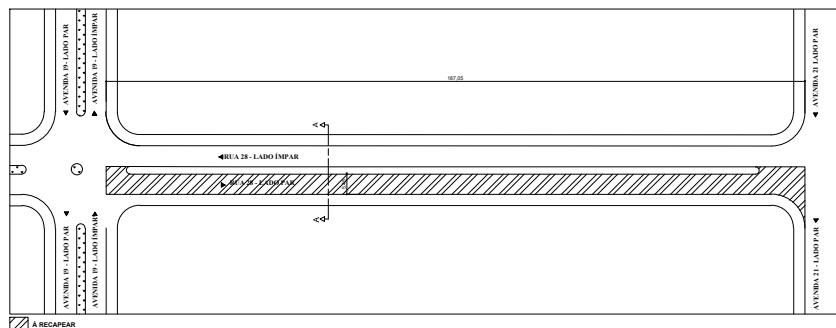



382 - RUA 28 ENTRE AVENIDA 21 E 19

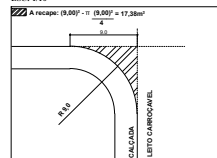
01. PLANTA DE SITUAÇÃO
ESC: 1/1000



02. CORTE TRANSVERSAL A-A DAS RUAS
ESC: 1/100



03. DETALHE DO RAJO
ESC: 1/10



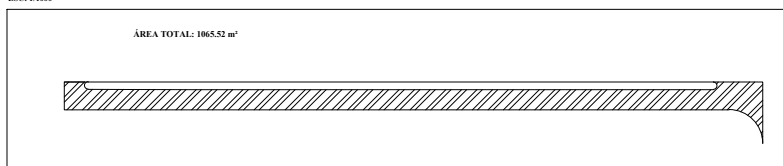
04. DETALHE DA EXTREMIDADE DO CANTEIRO
ESC: 1/50



05. DETALHE DA EXTREMIDADE DO CANTEIRO
ESC: 1/50



06. ÁREA A SER RECAPEADA
ESC: 1/1000



PREFEITURA MUNICIPAL DE ORLÂNDIA
ESTADO DE SÃO PAULO

PROJETO BÁSICO DE RECAPEAMENTO ASFÁLTICO
SUBLOCAL: RUA 28 ENTRE AVENIDA 21 E 23

TOM: IMPAR

ALESSANDRO CHIOUZI
DATA: 05/2023