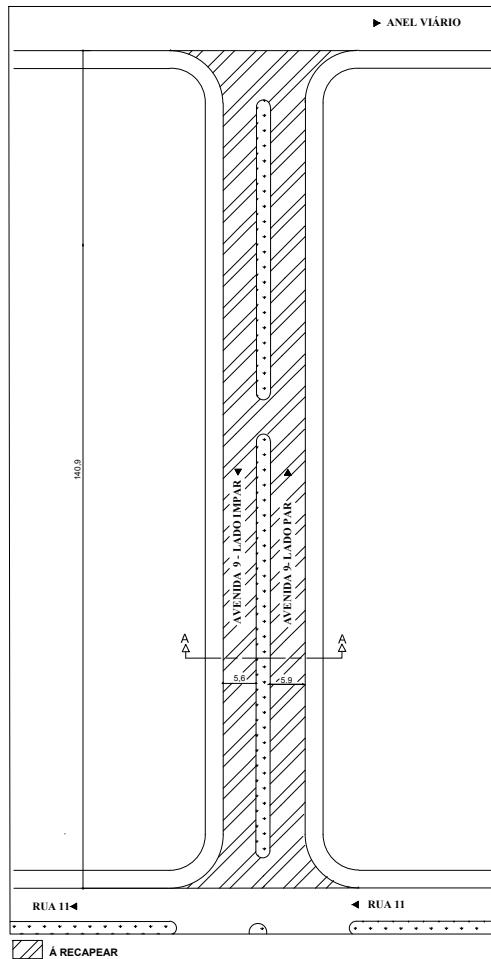
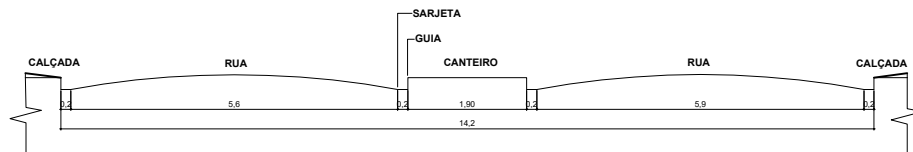


334. AVENIDA 9 ENTRE RUA 11 E RUA ANEL VIÁRIO

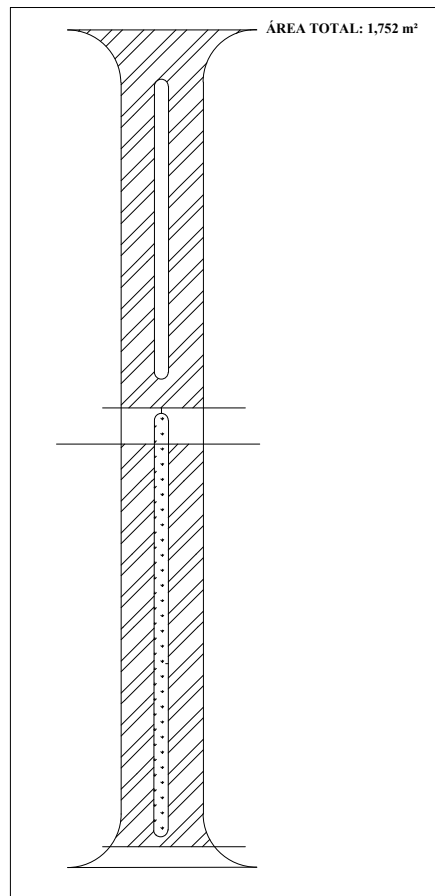
01. PLANTA DE SITUAÇÃO
ESC: 1/1000



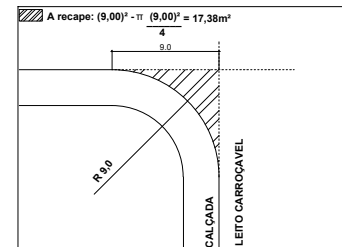
02. CORTE TRANSVERSAL A-A DAS RUAS
ESC: 1/100



03. ÁREA A SER RECAPEADA
ESC: 1/1000



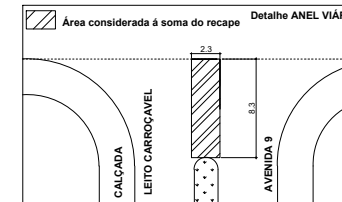
04. DETALHE DO RAIO
ESC: 1/10



05. DETALHE DA EXTREMIDADE DO CANTEIRO
ESC: 1/50



06. DETALHE DA EXTREMIDADE DO CANTEIRO
ESC: 1/50



PREFEITURA MUNICIPAL DE ORLÂNDIA
ESTADO DE SÃO PAULO

PROJETO BÁSICO DE RECAPEAMENTO ASFÁLTICO

ENDERECO: AVENIDA 9 ENTRE RUA 11 E ANEL VIÁRIO VIAS: PAR E ÍMPAR

ALESSANDRO CHIQUNI
CREA: 50763/212