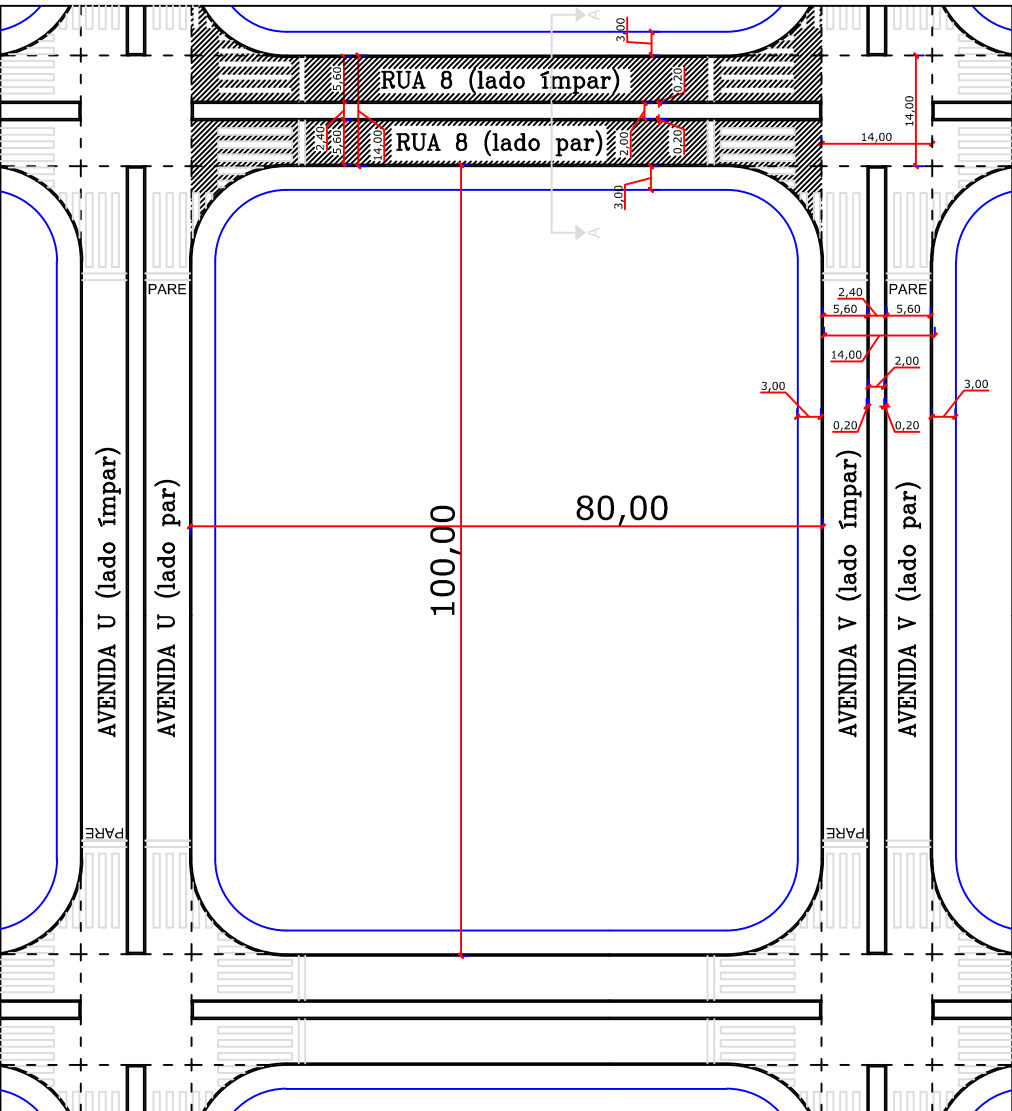
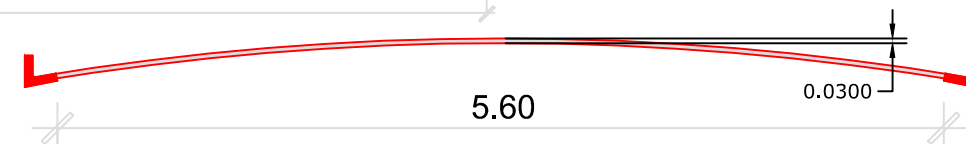


LEGENDA
 Área a ser recapeada

SEÇÃO TRANSVERSAL A-A DAS RUAS (Leito Carroçável de 6,00m)
 ESCALA. 1:100



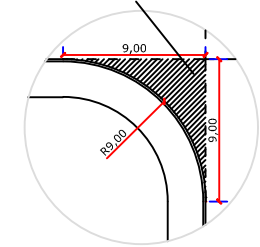
VISTA SUPERIOR DAS RUAS (Leito Carroçável de 14,00 m)
 ESCALA. 1:1000



DETALHE DO RECAPEAMENTO ASFÁLTICO
 ESCALA. 1:50

$$A \text{ recape} = (9,00)^2 - \frac{n(9,00)^2}{4}$$

$$A \text{ recape} = 17,38 \text{ m}^2$$



DETALHE RAIOS DE CURVATURA
 ESCALA. 1:500

PROJETO BÁSICO RECAPEAMENTO ASFÁLTICO

ENDEREÇO: RUA 08, ENTRE AVENIDA U E V	LOCAL: LADO PAR E ÍMPAR	ÁREA TOTAL: 1.032,72m ²
BAIRRO: JARDIM SANTA RITA	DATA: NOVEMBRO/2020	ESCALA: 1:50/1:100/1:500/1:1000

ALESSANDRO CHIQUINI
 Responsável Técnico/Autor do Projeto
 CREA/SP 5070132321
 ART 28027230201458532