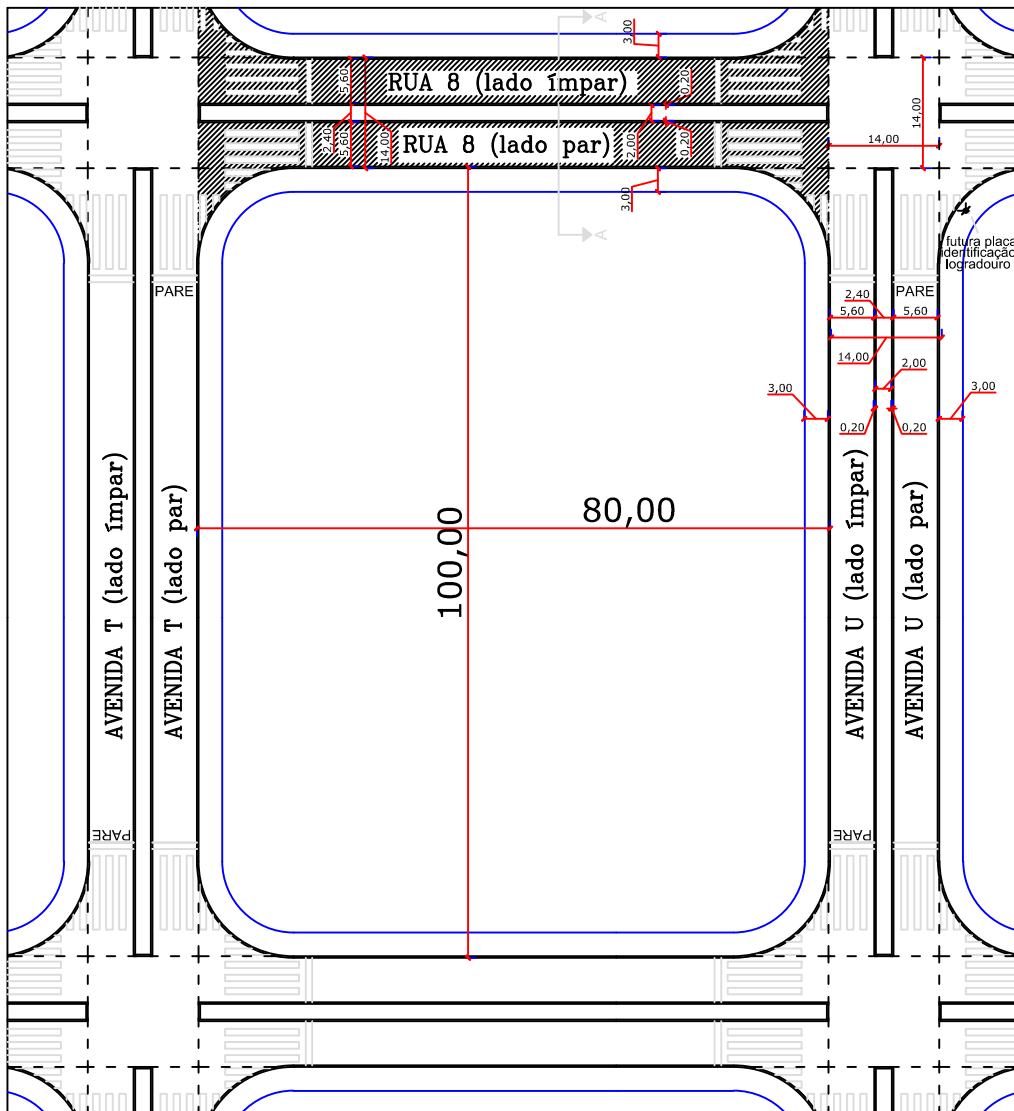
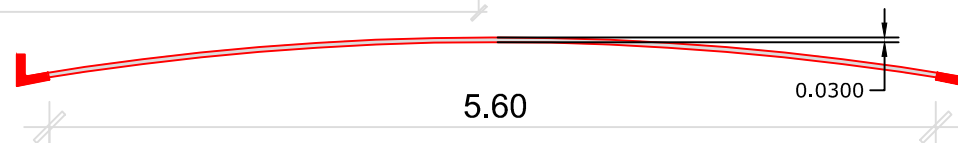


SEÇÃO TRANSVERSAL A-A DAS RUAS (Leito Carroçável de 6,00m)  
ESCALA. 1:100



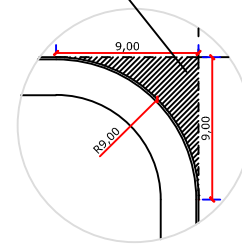
VISTA SUPERIOR DAS RUAS (Leito Carroçável de 14,00 m)  
ESCALA. 1:1000



DETALHE DO RECAPEAMENTO ASFÁLTICO  
ESCALA. 1:50

$$A \text{ recape} = (9,00)^2 - \frac{n (9,00)^2}{4}$$

$$A \text{ recape} = 17,38 \text{ m}^2$$



DETALHE RAIOS DE CURVATURA  
ESCALA. 1:500

## PROJETO BÁSICO RECAPEAMENTO ASFÁLTICO

ENDEREÇO:  
RUA 08, ENTRE AVENIDA T E U

LOCAL:  
LADO PAR E ÍMPAR

ÁREA TOTAL:  
1.032,72m<sup>2</sup>

BAIRRO:  
JARDIM SANTA RITA

DATA:  
NOVEMBRO/2020

ESCALA:  
1:50/1:100/1:500/1:1000

**ALESSANDRO CHIQUINI**  
Responsável Técnico/Autor do Projeto  
CREA/SP 5070132321  
ART 28027230201458532